





**Begrenzingsen**

-  Mariene wateren, Exclusieve Economische Zone (EEZ)
-  Mariene wateren, Territoriale Zee
-  Basislijn
-  12 nautische mijl vanaf de basislijn
-  Grens Exclusieve Economische Zone (EEZ)
-  Bevoegdheidslijn
-  Verdragsgebied Eems-Dollard




**Windenergie**

-  Windparken in gebruik
-  Windparken in aanbouw of inpassingsruimte binnen windenergiegebied (Routekaart 2023)
-  Aangewezen windenergiegebied, windparken in voorbereiding (Routekaart 2030)
-  Aangewezen windenergiegebied in Programma Noordzee




1-z = 1 (zuid)  
 1-n = 1 (noord)  
 2-z = 2 (zuid)  
 2-n = 2 (noord)  
 5-o = 5 (oost)  
 IJ-Ver-n = IJmuiden Ver (noord)  
 HK-w-z = Hollandse Kust (west, zuidelijk deel)

Met als voorwaarde: tot en met 2030 maximaal 10 GW + 0,7 GW realiseren in deze gebieden tezamen



**Scheepvaart**

-  Scheepvaartinfrastructuur
-  Geul-as
-  Overige
-  Separatiezone
-  Special area
-  Ankergebieden
-  Ruimte voor clearway IJmuiden-Newcastle en verbinding met toekomstige Northern Sea route (zie Zoekgebiedenkaart)
-  Ruimte voor clearway IJmuiden-Newcastle door windenergiegebied
-  Ruimte voor mogelijke extra bufferzone scheepvaartveiligheid
-  Borssele Pass



**Natuurbescherming**

-  Natura 2000-gebied
-  KRM-gebied
-  Zones waar visserijactiviteiten (deels) worden beperkt

**Defensie**

-  Manoeuvrezones militair oefengebied
-  Militaire oefen- en schietgebieden

**Delfstoffen**

-  Reserveringsgebied voor zandwinning
-  Voorkeurstracés voor kabels en leidingen

