







**Elementen van de routekaart**

-  Nader te bepalen gebieden, minimaal 10 NM uit de kust
-  Aangewezen gebieden
-  Indicatief kabeltrace
-  Indicatief platform

**Overige informatie**

-  Bestaande parken en parken in aanbouw
-  Nautische 12 mijl

